

PROPIETARIOS:

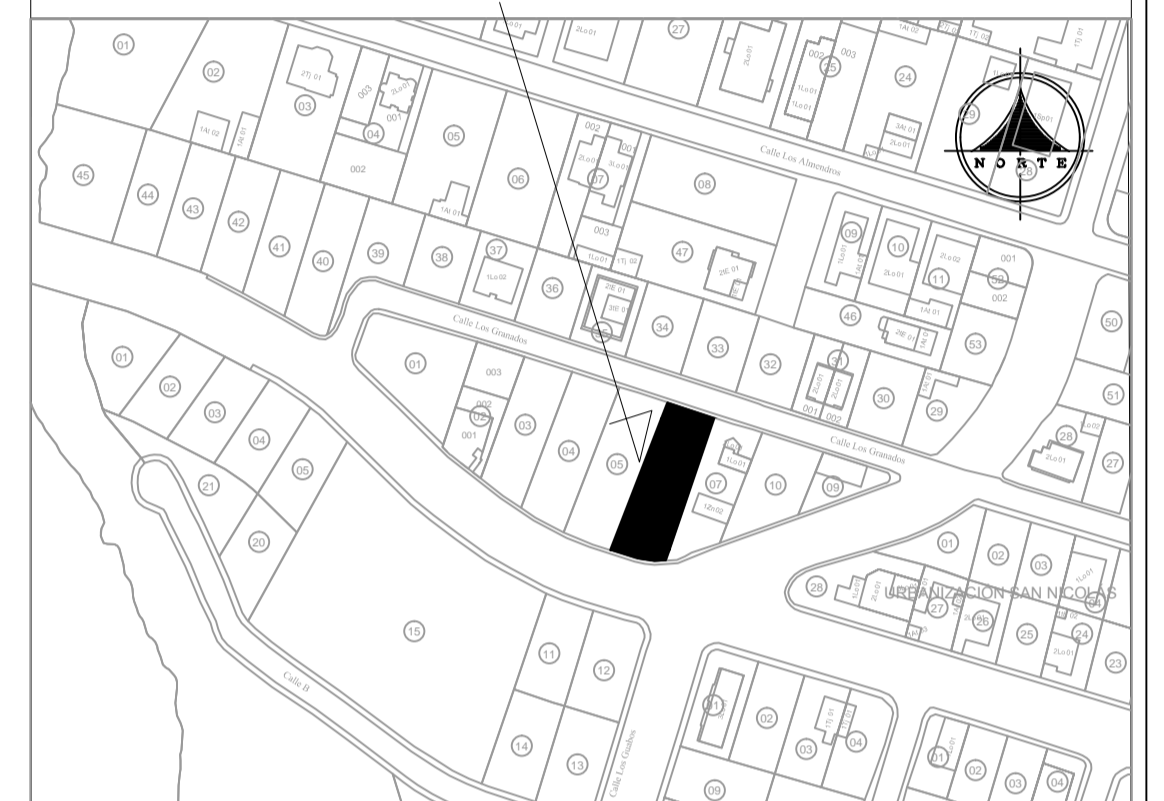
MENA SILVA WALTER HERNÁN  
C.I. 1714965678

MAGULIMA LÓPEZ LORENA ALEXANDRA  
C.I. 1714869508

DEVALLOS SILVA FREDDY ALEXIS  
C.I. 1717638470

TAPIA DEVALLOS VALERIA PAULINA  
C.I. 1726272873

UBICACIÓN DEL LOTE



CONTIENE:	CLAVE CATASTRAL: 03.01.030.06.000	DISEÑO: J.V. R.V.
LEVANTAMIENTO TOPOGRÁFICO GEOREFERENCIADO	CANTÓN: RUMIÑAHUI	DIBUJO: J.V.
	PARROQUIA: SANGOLQUÍ	ESCALA: INDICADA
FECHA: MARZO 2017	BARRIO: URB. SAN NICOLÁS, AV. CALDERÓN Y PASAJE 'A' LOTE 22	LAMINA: LT-1

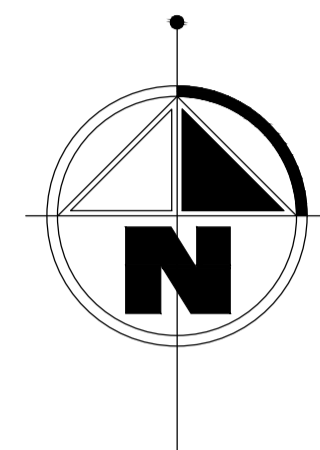
WWW.VEGADES.COM



ARG. RENÉ VEGA A.  
LP. 5303 SENEBCYT:1068-16-1438056

PROYECTO: <b>LEVANTAMIENTO TOPOGRÁFICO MENA SILVA</b>
--------------------------------------------------------------

SELLOS MUNICIPALES:




N 9963705. 6191

E 782890. 0689

N 9963705. 6191

E 782940. 4311



E 782940. 4311

N 9963665. 6191

CUADRO DE LINDEROS DEL PREDIO	
N	14.89 m con Calle los Granados
S	17.14 m con Av. Abdón Calderón
E	43.97 m Propiedad Privada
O	46.27 m Propiedad Privada
<b>ÁREA TOTAL TERRENO</b> 716.57 m <sup>2</sup>	

**LEVANTAMIENTO GEOREFERENCIADO**  
ESC: 1:100

PROPIEDAD PARTICULAR

PROPIEDAD PARTICULAR

CALLE LOS GRANADOS

AV. ABDÓN CALDERÓN

